



OBEC ORLICKÉ PODHŮŘÍ

POŽÁRNÍ ŘÁD OBCE ORLICKÉ PODHŮŘÍ

V souladu s ustanovením § 29 zákona č. 133/1985 Sb., o požární ochraně, ve znění pozdějších předpisů (dále jen „zákon o požární ochraně“), a § 15 odst. 1 nařízení vlády č. 172/2001 Sb., k provedení zákona o požární ochraně, ve znění nařízení vlády č. 498/2002 Sb., vydává obec Orlické Podhůří jako součást dokumentace požární ochrany obce, tento Požární řád obce Orlické Podhůří (dále jen „požární řád“):

Čl. 1

Úvodní ustanovení

Tento požární řád upravuje organizaci a zásady zabezpečení požární ochrany v obci.

Čl. 2

Vymezení činnosti osob pověřených zabezpečováním požární ochrany v obci

(1) Ochrana životů, zdraví a majetku občanů před požáry, živelními pohromami a jinými mimořádnými událostmi na území obce Orlické Podhůří (dále jen „obec“) je zajištěna jednotkou sboru dobrovolných hasičů obce (dále jen „JSDH obce“) podle čl. 5 tohoto požárního řádu a dále jednotkami požární ochrany uvedenými v příloze č. 1 tohoto požárního řádu.

(2) K zabezpečení úkolů na úseku požární ochrany obec v samostatné působnosti pověřila velitele JSDH obce Orlické Podhůří Říčky p. Jiřího Taubera, který vykonává monitoring úrovně požární ochrany v obci, o níž předkládá zprávu starostovi minimálně 1 za půl roku.

(3) K zabezpečení úkolů na úseku požární ochrany byly na základě usnesení zastupitelstva obce dále pověřeny tyto orgány obce:

a) zastupitelstvo obce - projednáním stavu požární ochrany v obci minimálně 1 x za 6 měsíců; vždy po závažné mimořádné události mající vztah k požární ochraně v obci,

b) starosta - prováděním pravidelných kontrol dodržování předpisů požární ochrany obce, a to minimálně 1 x za 12 měsíců.

Čl. 3

Podmínky požární bezpečnosti při činnostech a v objektech se zvýšeným nebezpečím vzniku požáru se zřetelem na místní situaci

Za činnosti, při kterých hrozí zvýšené nebezpečí vzniku požáru, se podle místních podmínek považuje:

a) konání veřejnosti přístupných kulturních a sportovních akcí na veřejných prostranstvích, při nichž dochází k manipulaci s otevřeným ohněm a na něž se nevztahují povinnosti uvedené v § 6 zákona o požární ochraně ani v právním předpisu kraje či obce vydanému k zabezpečení požární ochrany při akcích, kterých se zúčastňuje větší počet osob.

Pořadatel akce je povinen konání akce nahlásit min. 2 pracovní dny před jejím započítáním na Obecním úřadu Orlické Podhůří a na operační středisko Hasičského záchranného sboru Pardubického kraje. Je-li pořadatelem právnická osoba či fyzická osoba podnikající, je její povinností zřídit preventivní požární hlídku.

Za objekt se zvýšeným nebezpečím vzniku požáru se dle místních podmínek považuje:

V obci dle místních podmínek nebyl stanoven objekt se zvýšeným požárním nebezpečím.

Čl. 4

Způsob nepřetržitého zabezpečení požární ochrany v obci

(1) Přijetí ohlášení požáru, živelní pohromy či jiné mimořádné události na území obce je zabezpečeno elektronickým systémem z operačního střediska HZS Pardubického kraje

(2) Ochrana životů, zdraví a majetku občanů před požáry, živelními pohromami a jinými mimořádnými událostmi na území obce je zabezpečena jednotkami požární ochrany uvedenými v čl. 5 a v příloze č. 1 tohoto požárního řádu.

Čl. 5

Kategorie jednotky sboru dobrovolných hasičů obce, její početní stav a vybavení

(1) Obec zřídila JSDH obce, jejíž kategorie, početní stav a vybavení jsou uvedeny v příloze č. 2 tohoto požárního řádu.

(2) Členové JSDH obce se při vyhlášení požárního poplachu dostaví ve stanoveném čase do požární zbrojnice na adrese Říčky č.p. 114.

Čl. 6

Přehled o zdrojích vody pro hašení požárů a podmínky jejich trvalé použitelnosti

(1) Vlastník nebo uživatel zdrojů vody pro hašení požárů je povinen tyto udržovat v takovém stavu, aby bylo umožněno použití požární techniky a čerpání vody pro hašení požárů.

Obec stanovuje následující zdroje vody pro hašení požárů, které musí svou kapacitou, umístěním a vybavením umožnit účinný požární zásah

přirozené – podmínky použitelnosti; nelze trvale používat v zimním období a v období sucha, přehled zdrojů vody je uveden v příloze č. 3 tohoto požárního řádu,
umělé – odběrní místa hydrantové sítě veřejného vodovodu – nadzemní a podzemní hydranty, přehled zdrojů vody je uveden v příloze č. 3 tohoto požárního řádu,

Čl. 7

Seznam ohlašoven požárů a dalších míst, odkud lze hlásit požár, a způsob jejich označení

(1) Obec nezřizuje žádnou ohlašovnu požárů, nesplňuje podmínky uvedené dle § 1 písm. n) vyhl. č. 246/2001 Sb.

Požár lze hlásit z kteréhokoliv telefonního přístroje zavoláním na tel. číslo 150 nebo 112.

Čl. 8

Způsob vyhlášení požárního poplachu v obci

Vyhlášení požárního poplachu v obci se provádí:

a) signálem „POŽÁRNÍ POPLACH“, vyhlášeným elektronickou sirénou (napodobuje hlas trubky, troubící tón „HO – ŘÍ“, „HO – ŘÍ“) po dobu jedné minuty (je jednoznačný a nezaměnitelný s jinými signály)

b) v případě poruchy technických zařízení pro vyhlášení požárního poplachu se požární poplach v obci Rviště je vyhlášen požární poplach manuálně sirénou umístěnou u obchodu. V obci Říčky je vyhlášen požární poplach manuálně sirénou umístěnou na hasičské zbrojnici.

Čl. 9

Seznam sil a prostředků jednotek požární ochrany

Seznam sil a prostředků jednotek požární ochrany podle výpisu z požárního poplachového plánu Pardubického kraje je uveden v příloze č. 1 tohoto požárního řádu.

Obec Orlické Podhůří

Dobrá Voda 4

562 01 Orlické Podhůří

☎ IČO: 00279293



Josef Novák
starosta obce

Zpracováno dne: 24.05.2016

Příloha č. 1

Seznam sil a prostředků jednotek požární ochrany z požárního poplachového plánu Pardubického kraje

Příloha č. 2

Požární technika a věcné prostředky požární ochrany

Příloha č. 3

A) Přehled zdrojů vody

B) Plánek obce s vyznačením zdrojů vody pro hašení požárů, čerpacích stanišť a směru příjezdu k nim

Příloha č. 1

Seznam sil a prostředků jednotek požární ochrany podle požárního poplachového plánu kraje

Obec Dobrá Voda:

1. stupeň poplachu

1.	534010	HZS Ústí nad Orlicí	JPO I
2.	534100	JSDHO Brandýs nad Orlicí	JPO III
3.	534307	JSDHO Černovír	JPO III
4.	534421	JSDHO Orlické Podhůří - Říčky	JPO V

2. stupeň poplachu

1.	534102	JSDHO Choceň	JPO II
2.	534600	SŽDC Česká Třebová	JPO I
3.	534108	JSDHO Dolní Dobrouč	JPO III
4.	534312	JSDHO Česká Třebová Parník	JPO V
5.	534315	JSDHO České Libchavy	JPO V

3. stupeň poplachu

1.	534014	HZS Vysoké Mýto	JPO I
2.	534217	JSDHO Svatý Jiří	JPO V
3.	534109	JSDHO Horní Sloupnice	JPO III
4.	534114	JSDHO Vysoké Mýto	JPO II
5.	534416	JSDHO Hnátnice	JPO V

Obec Říčky:

1. stupeň poplachu

1.	534010	HZS Ústí nad Orlicí	JPO III
2.	534100	JSDHO Brandýs nad Orlicí	JPO III
3.	534105	JSDHO Ústí nad Orlicí	JPO III
4.	534421	JSDHO Orlické Podhůří - Říčky	JPO V

2. stupeň poplachu

1.	534307	JSDHO Černovír	JPO III
2.	534600	SŽDC Česká Třebová	JPO I
3.	534101	JSDHO Česká Třebová	JPO III
4.	534102	JSDHO Choceň	JPO II
5.	534315	JSDHO České Libchavy	JPO V

3. stupeň poplachu

1.	534109	JSDHO Horní Sloupnice	JPO III
2.	534217	JSDHO Svatý Jiří	JPO V
3.	534013	HZS Žamberk	JPO I
4.	534312	JSDHO Česká Třebová Parník	JPO V
5.	534397	JSDHO Ústí nad Orlicí II - Hylváty	JPO V

Obec Rviště:

1. stupeň poplachu

1.	534010	HZS Ústí nad Orlicí	JPO III
2.	534100	JSDHO Brandýs nad Orlicí	JPO III
3.	534105	JSDHO Ústí nad Orlicí	JPO III
4.	534421	JSDHO Orlické Podhůří - Říčky	JPO V

2. stupeň poplachu

1.	534600	SŽDC Česká Třebová	JPO I
2.	534102	JSDHO Choceň	JPO II
3.	534307	JSDHO Černovír	JPO III
4.	534101	JSDHO Česká Třebová	JPO III
5.	534315	JSDHO České Libchavy	JPO V
6.	534014	HZS Vysoké Mýto	JPO I

3. stupeň poplachu

1.	534109	JSDHO Horní Sloupnice	JPO III
2.	534226	JSDHO Sopotnice	JPO V
3.	534217	JSDHO Svatý Jiří	JPO V
4.	534302	JSDHO Běstovice	JPO V

Obec Rozsocha:

1. stupeň poplachu

1.	534010	HZS Ústí nad Orlicí	JPO III
2.	534100	JSDHO Brandýs nad Orlicí	JPO III
3.	534102	JSDHO Choceň	JPO II
4.	534421	JSDHO Orlické Podhůří - Říčky	JPO V

2. stupeň poplachu

1.	534307	JSDHO Černovír	JPO III
2.	534108	JSDHO Dolní Dobrouč	JPO III
3.	534600	SŽDC Česká Třebová	JPO I
4.	534315	JSDHO České Libchavy	JPO V
5.	534316	JSDHO Česká Rybná	JPO III
6.	534101	JSDHO Česká Třebová	JPO III

3. stupeň poplachu

1.	534312	JSDHO Česká Třebová Parník	JPO V
2.	534416	JSDHO Hnátnice	JPO V
3.	534014	HZS Vysoké Mýto	JPO I
4.	534104	JSDHO Letohrad	JPO II
5.	534105	JSDHO Ústí nad Orlicí	JPO III

Obec Kaliště:

1. stupeň poplachu

1.	534010	HZS Ústí nad Orlicí	JPO III
2.	534100	JSDHO Brandýs nad Orlicí	JPO III
3.	534307	JSDHO Černovír	JPO III
4.	534421	JSDHO Orlické Podhůří - Říčky	JPO V

2. stupeň poplachu

1.	534102	JSDHO Choceň	JPO II
2.	534600	SŽDC Česká Třebová	JPO I
3.	534108	JSDHO Dolní Dobrouč	JPO III
4.	534101	JSDHO Česká Třebová	JPO III
5.	534315	JSDHO České Libchavy	JPO V
6.	534312	JSDHO Česká Třebová Parník	JPO V

3. stupeň poplachu

1.	534014	HZS Vysoké Mýto	JPO I
2.	534217	JSDHO Svatý Jiří	JPO V
3.	534109	JSDHO Horní Sloupnice	JPO III
4.	534114	JSDHO Vysoké Mýto	JPO II
5.	534302	JSDHO Běstovice	JPO V

Příloha č. 2

Požární technika a věcné prostředky požární ochrany

JSDH obce Orlické Podhůří

Dislokace JPO	Kategorie JPO	Počet členů	Min. počet členů v pohotovosti
Orlické Podhůří -Říčky	V	13	-
Požární technika a věcné prostředky PO			Počet
AVIA-A 30			1
PPS - 12			1
plovoucí čerpadlo			1
Benzínová řetězová pila			1
Elektrocentrála			1

Příloha č. 3

A) Přehled zdrojů vody

- a) přirozené – podmínky použitelnosti; nelze trvale používat v zimním období a v období sucha, u těchto nejsou zřízena čerpací stanoviště,

Vodní nádrže

Název	Místo	Množství vody m ³
Rybniček	Rviště	cca 96 m ³
Rybník	Dobrá Voda	cca 390 m ³
Rybník	Perná	cca 30 000 m ³

- b) umělé – odběrní místa hydrantové sítě veřejného vodovodu – nadzemní a podzemní hydranty určené pro hasební účely,

Dobrá Voda

počet	nadzemní	podzemní	umístění
1.	X		u č.p. 2
2.	X		nad č.p. 5
3.	X		za obecním úřadem
4.		X	u č.p. 12
5.		X	u č.p. 27

Říčky

počet	nadzemní	podzemní	umístění
1.		X	u č.p. 85
2.		X	u č.p. 49
3.		X	u základní školy
4.		X	u č.p. 60
5.	X		u č.p. 20
6.	X		u č.p. 24

7.		X	u č.p. 96
8.		X	u č.p. 44
9.		X	u č.p. 86

Rviště

počet	nadzemní	podzemní	umístění
1.		X	u č.p. 48
2.		X	u č.p. 5, prodejna potravin
3.		X	u č.p. 17 na rozcestí
4.		X	u č.p. 15, na pahorku u zvířat
5.		X	u č.p. 6
6.		X	u č.p. 41
7.	X		u č.p. 31
8.		X	u koupaliště
9.		X	u silnice k nové zástavbě RD

Rozsocha

počet	nadzemní	podzemní	umístění
1.	X		u č.p. 16 Dolní Rozsocha
2.	X		u č.p. 20 Dolní Rozsocha
3.	X		u č.p. 13 Dolní Rozsocha

Kaliště

počet	nadzemní	podzemní	umístění
1.		X	u č.p. 5
2.	X		u č.p. 6
3.	X		u č.p. 1
4.		X	v zahradě pod č.p. 3

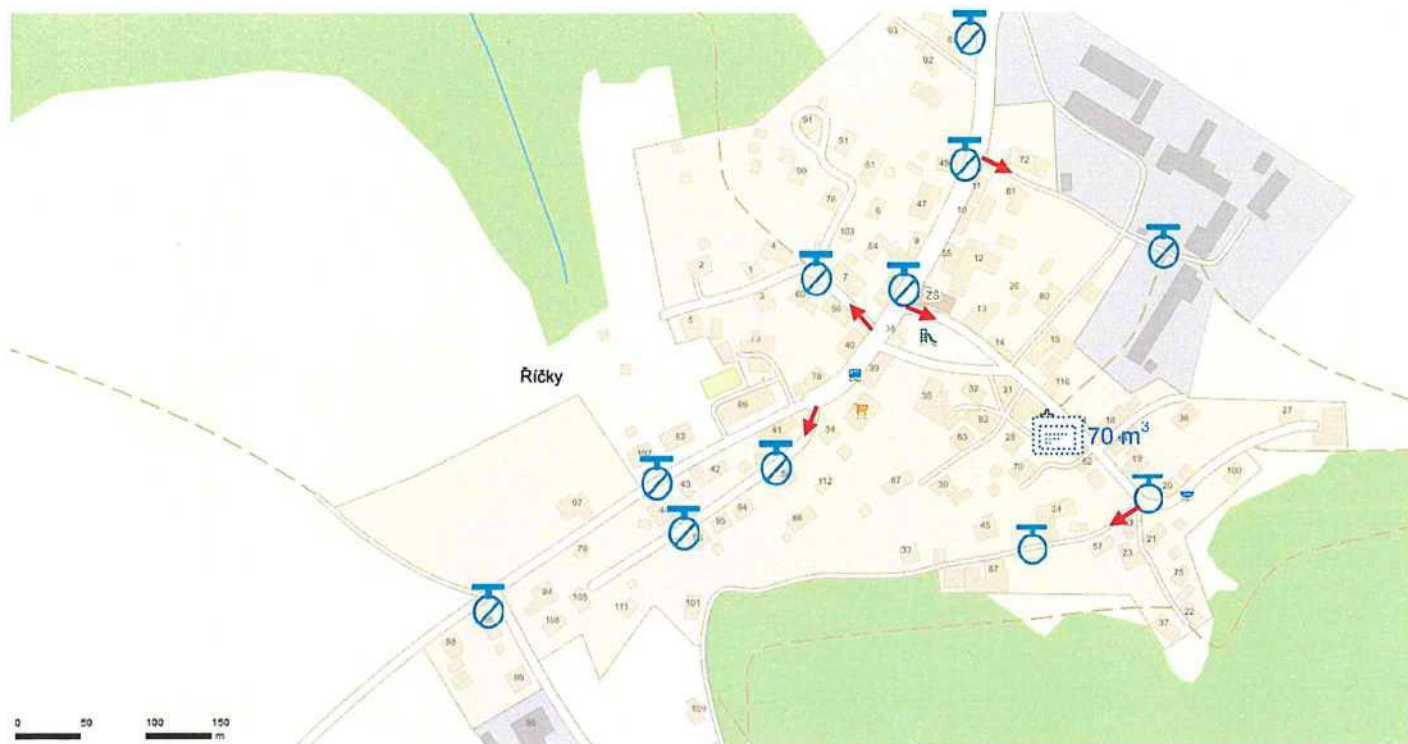
Požární nádrže

Název	Místo	Množství vody m³
Požární nádrž	Rviště	cca 281 m ³
Podzemní nádrž	Říčky u hasičské zbrojnice	cca 70 m ³





B) Plánek obce s vyznačením zdrojů vody pro hašení požárů a směru příjezdu k nim







LEGENDA

-  - NADZEMNÍ HYDRANT
-  - PODZEMNÍ HYDRANT
-  - OTEVŘENÁ POŽÁRNÍ NÁDRŽ
-  - PODZEMNÍ POŽÁRNÍ NÁDRŽ